




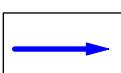


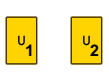




Streckensperrung/ Umleitungsplanung für Fußgänger und Radfahrer

Projekt:
Biotopanlage am Flüthwehr bei Göttingen

Auftraggeber:
Heinz Sielmann-Stiftung

Legende

-  Baufelder 1 u. 2
-  Strecke gesperrt
-  Streckenabschnitt an Wochenenden für Fußgänger u. Radfahrer freigeben.
-  Absperrung/Trennung Doppelnutzung Baufahrzeuge Gehwegnutzung mittels Baken
-  Hinweisschild Strecke gesperrt Umleitungshinweis/ Baken
-  Sackgasse
-  Hinweisschild Sackgasse
-  Umleitungsstrecken
-  Hinweisschild Umleitungsstrecken 1 u. 2
-  Umleitungsstrecke nur für Fußgänger. Auf eigene Gefahr! Nicht begehbar für Menschen mit körperlichen Einschränkungen!



Quelle: Auszug aus den Geobasisdaten des Landesamtes für Geoinformation und Landesvermessung Niedersachsen.

© 2021



Maßstab: 1:10.000

Datum: 07.07.2021

